

Loc la Turna- Fraz. Montestrutto

Data: domenica 10 giugno 2018

Ora: 6:30

PARCO AVVENTURA E ARRAMPICATA

Località di partenza: Loc la Turna- Fraz. Montestrutto - Settimo Vittone (TO)

Parco-avventura

Nasce nel 2014, adiacente all'Area Sportiva La Turna il Parco Avventura che porta il suo stesso nome.


Il parco avventura è dotato di un sistema di linea vita continua chiamato Coudou Pro e segue le norme UNI EN 15567-1 E 2.

Gli ancoraggi sono esclusivamente su roccia, anche se il parco avventura si sviluppa all'interno di un bosco di rovere e betulle.

Percorso Verde: per bambini e adulti che dimostrino una capacità di presa al polso ad un'altezza di 140 cm a braccio teso

Percorso Blu: per bambini e adulti che dimostrino una capacità di presa al polso ad un'altezza di 160 cm a braccio teso. (lunghezza percorso circa 800 m)

Percorso Arancione (sensoriale): per bambini che dimostrino una capacità di presa al polso ad un'altezza di 160 cm a braccio teso alzato e da percorrere a piedi nudi nelle giornate di bel tempo oppure con scarpe chiuse in giornate variabili.



Falesia – Arrampicata

Storia


Fin dagli anni '70 le pareti di Montestrutto avevano attirato l'attenzione degli arrampicatori: a quegli anni risalgono infatti alcuni itinerari saliti in artificiale con i mezzi dell'epoca e con notevole ardimento da arrampicatori locali (Silvio Mantoan, Silvano Guidolin, Mario Stella,...). Negli anni '80 furono ancora frequentate prevalentemente in ottica bouldering, vennero anche chiodati i primi tiri a "spit" ma per diversi motivi negli anni seguenti la frequentazione andò spegnendosi.

Oggi la falesia di Montestrutto si presenta all'interno di una bella area dove vi è presente un ampio prato verde e un bel castagneto che contorna le rocce.

Caratteristiche

Questa falesia presenta alcune caratteristiche particolarmente favorevoli:

- Sito ameno con avvicinamento nullo
- Ben esposto a sud- sud/ovest frequentabile tutto l'anno
- Adatto a tutti soprattutto grazie alla conformazione rocciosa che ha consentito la creazione di numerosi itinerari dal facile al medio-difficile
- Pareti con altezza variabile, da pochi metri fino a 80 m
- L'arrampicata risulta varia presentando placche, tratti articolati, muri verticali e anche qualche bella fessura di stile granitico, con roccia sempre aderente.

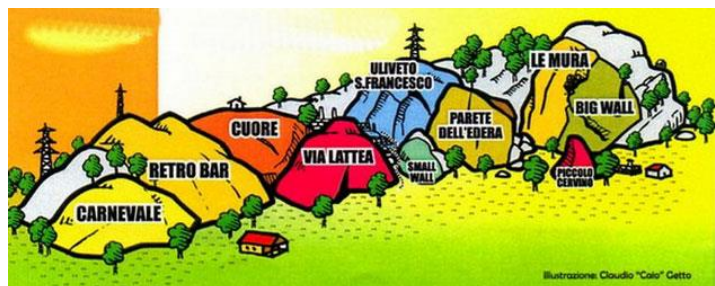


Tipologia roccia

La roccia di Montestrutto è di formazione magmatica e ha subito metamorfismi da alta pressione/bassa temperatura, è stata erosa dal Ghiacciaio Baltico e in seguito lambita dalla Dora Baltea.

Settori

I diversi risalti rocciosi sono stati per comodità così raggruppati e divisi: all'estrema sinistra c'è il primo settore, alto una dozzina di metri particolarmente adatto a chi inizia ed ai bambini, ma non solo; i nomi delle vie sono stati dedicati al **Carnevale** storico di Ivrea.



Possibilità di Gita EASY per genitori ed aggregati- Giro ad anello

Sentiero del Castagno tra Montestrutto e Nomaglio

Escursione ricca di storia e aspetti naturalistici e geologici.

PARTENZA A PIEDI: Montestrutto (parete di arrampicata)

DISLIVELLO: 311 m

DIFFICOLTA': E, medio

TEMPO PREVISTO DI CAMMINO: 2,5 ore andata e ritorno, escluse le soste

Montestrutto (264 m s.l.m.) - Pramagliasco (454 m s.l.m.) - Nomaglio (575 m s.l.m.) - Percarola (540 m s.l.m.) - San Germano (260 m s.l.m.) Ivozio - Montestrutto (264 m s.l.m.)

DESCRIZIONE: Itinerario che ripercorre l'antica viabilità di collegamento fra i borghi di Montestrutto, Nomaglio e Ivozio costituita da una splendida strada carraia per molti tratti in rilievo, consentendo di addentrarsi negli abitati e di lambire paesaggi immutati quali il parco del castello di Montestrutto ed i terrazzamenti disegnati dalla sapiente "ingegneria contadina".

