



# Alpinismo Giovanile Albino - Gazzaniga - Nembro



Data:  
domenica 30 aprile 2023

Orari:  
dalle 8:00 alle 17:00 circa

**Luogo: Monte Poieto (1375 m s.l.m.)**

**Attività: Conoscenza del territorio - La Flora**

**Referenti: Ema e Flavia**

## FINALITÀ DELLA GITA

Andare lentamente per vedere, riconoscere e sapere qualcosa in più sulla flora perché sapere è rispettare

### CARATTERISTICHE DEL PERCORSO

Ritrovo: Piazzale Messina ore 7:40

Località di partenza: Aviatico località Cantul (1022 m s.l.m.)

Difficoltà: E

Distanza: circa 8 km

Dislivello: 400 m circa

Località di arrivo: Aviatico località Cantul

Tempo di percorrenza: 3/4 ore escluse pause

Arrivati al parcheggio in località Cantul prenderemo il segnavia Cai n. 537 che ci porterà dapprima in Cornagera e poi per il Buco della Carolina verso la cima del Monte Poieto dove pranzeremo.

Proseguiremo verso la Forca di Aviatico (segnavia n. 516) per poi ridiscendere verso il centro abitato di Aviatico e raggiungere la località Cantul a chiusura del percorso ad anello.

Ci accompagna in questo percorso un amico, il presidente del FAB, Luca Mangili.

Il FAB (Flora Alpina Bergamasca) riunisce esperti e studiosi della flora spontanea della nostra provincia.


È stato fondato nel 1987 e ha come finalità la valorizzazione del patrimonio floristico del nostro territorio promuovendone lo studio, la conoscenza e la protezione.

In concreto il FAB ha al suo attivo svariate pubblicazioni, organizza corsi di botanica, accompagna gruppi in escursioni ad hoc, partecipa a ricerche sul campo inoltre ha creato uno strumento importante, un database on-line raggiungibile sul sito internet del FAB, un Atlante Digitale con un patrimonio di oltre 885.000 dati raccolti in ben 30 anni di lavoro e che grazie alle segnalazioni dei soci si arricchisce di giorno in giorno. Questo strumento è disponibile per tutti proprio per aiutare e capire la ricchezza del nostro territorio.

Cornagera



Buco Carolina



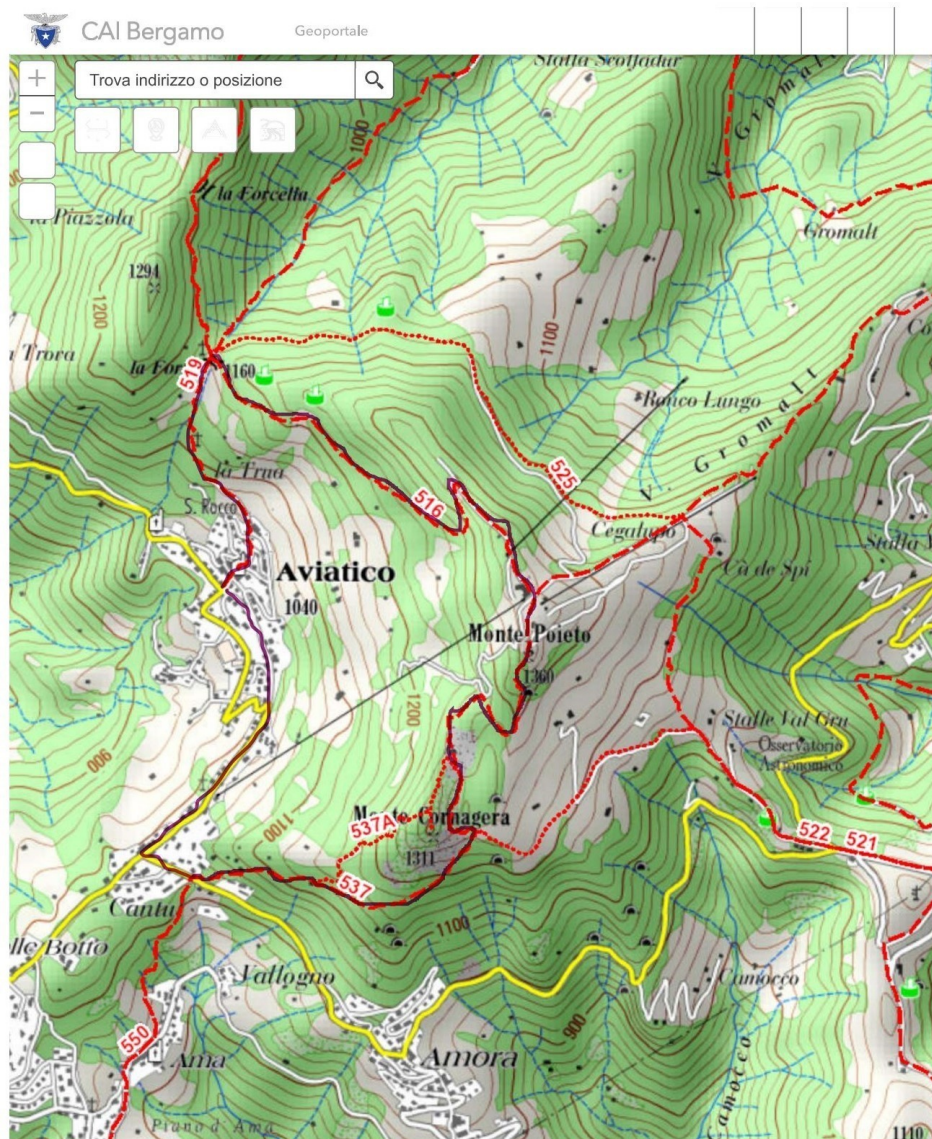
Monte Poieto



## Stagno La Forca



## Tracciato del percorso



## Diario di viaggio di un gruppo di Alpinismo Giovanile del C.A.I.

Seconda uscita in programma del nostro corso di AG 2023, il tempo non era incoraggiante, ma nonostante le previsioni non bellissime, abbiamo deciso di effettuare comunque l'escursione per conoscere meglio la flora del nostro territorio

L'appuntamento con Luca, presidente del FAB, (flora alpina bergamasca), era al parcheggio di Cantul, dopo una breve presentazione e un'introduzione sull'attività che avremmo affrontato durante la giornata tenuta da Luca, siamo partiti per attraversare i sentieri del comune di Aviatico.

Durante l'intera giornata sono state mostrate ai ragazzi varie specie di fiori, arbusti, erbe anche commestibili ed alberi, passando prima per un bosco misto, poi per un ambiente roccioso come la Cornagera, dove abbiamo percorso il labirinto ed anche il sempre spettacolare buco della Carolina, quindi in bellissimi boschi di faggio sul Poieto.

Sosta per il pranzo sul pianoro del monte Poieto, dove i ragazzi si sono scatenati in vari giochi, per poi rientrare al parcheggio scendendo il versante opposto a quello di salita.

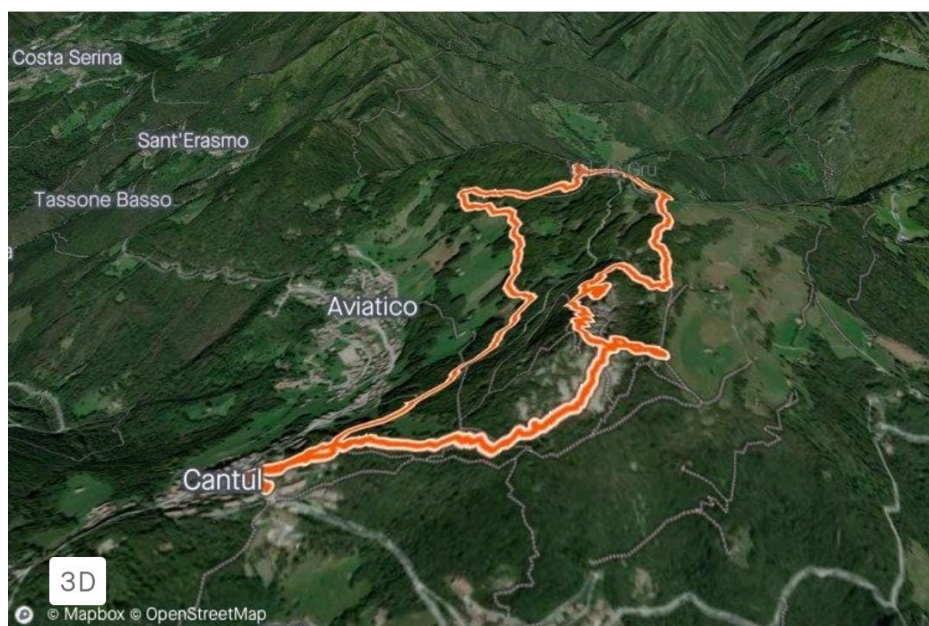
I ragazzi sono stati coinvolti sia durante la salita, dove potevano prendere nota delle varie specie incontrate prendendo anche appunti sul registro che era stato preparato apposta per segnalare le varie specie floreali e al rientro, in quanto ad ognuno è stato dato il compito di ricordare il nome di un fiore o un'erba e al parcheggio è stato fatto un ripasso di quanto visto.

La giornata pare essere stata apprezzata sia dai ragazzi che dagli adulti, ringraziamo pertanto Luca che ci ha accompagnato in questo nuovo modo di vivere la montagna dove l'elemento principale era il mondo vegetale.

In allegato si allega una breve presentazione di alcune specie incontrate inoltre si allegano anche le foto fatte da Diego.

Un grazie a chi ha partecipato.

Flavia e Ema



Distanza  
**6,61 km**

Dislivello positivo  
**451 m**